




GOBIERNO+cerca
Trabajamos para todos



GOBIERNO DE CHILE
MINISTERIO DEL INTERIOR
PROVINCIA DEL TAMARUGAL

GOBIERNO+cerca
Trabajamos para todos



www.gobernaciontamarugal.gov.cl

(Informe 2008)

INDICE

Programación de actividades	03
Ficha Informe (19/03) Pozo Almonte	04
Ficha Informe (15/04) Colchane	06
Ficha Informe (13/05) Huara	08
Ficha Informe (12/06) Camiña	10
Ficha Informe (08/07) Pisagua	12
Ficha Informe (07/08) Pachica	14
Ficha Informe (10/09) Huatacondo	16
Ficha Informe (30/09) Moquella	18
Ficha Informe (25/11) Matilla	20
Ficha Informe (04/12) La Huayca	22
Gráfico de asistencia de servicios	24
Gráfico de pobladores atendidos	25
Gasto Anual Gobierno + Cerca	26

PROGRAMACIÓN ANUAL ACTIVIDADES 2008

FECHA	HORA		LUGAR	LOCALIDAD	COMUNA
	Inicio	Fin			
Miércoles 19 de Marzo	11:00	13:30	Plaza Armas	Pozo Almonte	Pozo Almonte
Martes 15 de Abril	11:00	13:30	Plaza Armas	Colchane	Colchane
Martes 13 de Mayo	11:00	13:30	Plaza Armas	Huara	Huara
Martes 17 de Junio	11:00	13:30	Plaza Armas	Camiña	Camiña
Martes 08 de Julio	11:00	13:30	Plaza Armas	Pisagua	Huara
Jueves 07 de Agosto	11:00	13:30	Escuela G-94	Pachica	Huara
Miércoles 10 de Septiembre	11:30	12:30*	Plaza Armas	*Huatacondo	Pozo Almonte
Martes 30 de Septiembre	11:00	14:00	Sede Acción Católica	Moquella	Camiña
Martes 25 de Noviembre	11:00	13:30	Plaza Caupolicán	Matilla	Pica
Jueves 04 de Diciembre	11:00	13:30	Plaza Armas	**La Huayca	Pozo Almonte

*La séptima actividad finalizó antes de lo pactado tras el movimiento telúrico de 6.0 en la escala de Mercalli que afectó a toda la zona norte a las 12:12 del miércoles 10 de septiembre; una orden que emanó del mismo intendente regional, Pablo Valenzuela Huanca, y la Gobernadora del Tamarugal, Gabriela Hip Hidalgo, presentes en la ocasión.

** La novena actividad del Gobierno + Cerca debió ser reprogramada debido al paro de funcionarios públicos que imposibilitó realizar el operativo el martes 19 de noviembre, motivo por el cual se llevó a efecto el jueves 04 de diciembre.

Cumplimiento en un cien por ciento

La Gobernación de la Provincia del Tamarugal concretó la realización de las diez "Plazas Ciudadanas" prospectadas en el plan anual del Programa "Gobierno + Cerca", lo que se traduce en **100%** de eficacia del proceso.

En relación al número de comunas beneficiadas por el accionar de los servicios públicos y otras reparticiones públicas y privadas en terreno, la Gobernación de la Provincia del Tamarugal efectuó actividades en las cinco comunas, alcanzando el **100%** de las metas pactadas a principio de año por la nueva división política administrativa.

PROGRAMA GOBIERNO + CERCA

FICHA INFORME DE ACTIVIDADES

PROVINCIA: DEL TAMARUGAL		
COMUNA: POZO ALMONTE	LOCALIDAD: POZO ALMONTE	FECHA: 19/03/2008
RESPONSABLE(S) INFORMACION: (nombre, e-mail, teléfonos)		
Mauricio Domínguez Chacana, mdominguezc@interior.gov.cl , 57-751884		

RESUMEN DE LA ACTIVIDAD: (acciones principales y evaluación)
<p>Metas de la actividad: Llevar a los distintos Servicios Públicos al sector (atender, orientar e informar), para la atención de la comunidad, Oferta y Difusión de Políticas Públicas complementadas con acciones de diálogo con las autoridades y los distintos servicios públicos.</p> <p>Medios de convocatoria: Reunión con dirigentes, radios locales, medios escritos, entrega de volantes y afiches (por dirigentes, director y coordinador Gobernación) y perifoneo en el lugar.</p> <p>Descripción de la localidad: Pozo Almonte, localidad convertida en el centro administrativo de la Provincia está ubicado a 45 kilómetros de Iquique, cuya Plaza de Armas se erige al frente de la municipalidad por Calle Comercio, la misma Ruta A-5 Panamericana. En los 13 mil 765,8 km² de superficie de toda la comuna habita una población de 14 mil 366 personas, de los cuales según cifras del Instituto Nacional de Estadísticas del 2006, 7 mil 624 residen en la capital de la Provincia del Tamarugal.</p> <p>Principales compromisos: Llevar distintos programas al sector.</p> <p>Evaluación general: Actividad que concentró a más de 100 personas, dónde hubo gran aceptación por parte de los vecinos y vecinas. El evento fue acompañado de los clubes y organizaciones sociales del sector, además de la participación de autoridades regionales, se realizó además vacunación canina.</p>

a) Componente atención de SSPP:					
Servicio o Programa Público	N° Personas		N° personas por atenciones de Servicio Público		
	M	H	Trámite directo	Trámite diferido / consulta	Difusión / Información
CAJTA	6	01	00	07	00
Registro Civil	11	07	18	00	00
SERVIU	05	05	01	09	00
SERPLAC	04	02	02	04	00
Servicio Salud	04	08	06	00	06
I.N.P.	14	09	21	01	01
Gendarmería	13	08	21	00	00
<i>Sub totales</i>	57	40			
<i>Sumatorias</i>	97		69	21	7
b) Acciones complementarias					
Nombre / Tipo Actividades	N° Personas		N° de personas por tipos de actividad		
	M	H	Formativo o educativo directo	Comunicación de uso ciudadano	Activación comunitaria
<i>Sub totales</i>					
<i>Sumatorias</i>					

Gestión del Presupuesto		
Gasto devengado SIGFE mes anterior	\$ 5.800.000.-	Obs.
Gasto estimado de la actividad que se informa	\$ 499.609.-	Obs.

PROGRAMA GOBIERNO + CERCA

FICHA INFORME DE ACTIVIDADES

PROVINCIA: DEL TAMARUGAL		
COMUNA: COLCHANE	LOCALIDAD: GIMNASIO TECHADO DE COLCHANE	FECHA: 15/04/2008
RESPONSABLE(S) INFORMACION: (nombre, e-mail, teléfonos) Mauricio Domínguez Ch. mdominguezc@interior.gov.cl fono 057-751884		

RESUMEN DE LA ACTIVIDAD: (acciones principales y evaluación)
<p>Metas de la actividad:</p> <p>Llevar a los distintos Servicios Públicos al sector (atender, informar y orientar), para la atención de la comunidad, Oferta y Difusión de Políticas Públicas complementadas con acciones de diálogo con las autoridades y los distintos servicios públicos.</p>
<p>Medios de convocatoria:</p> <p>Reunión con dirigentes, radios locales, medios escritos, entrega de volantes y afiches (por dirigentes y coordinador Gobernación) y perifoneo en el sector y lugares aledaños.</p>
<p>Descripción de la localidad:</p> <p>Colchane, una de las localidades más apartadas de los centros urbanos regionales. Situación que la posicionan como la población que concentra el mayor número de personas en riesgo social. Se encuentra ubicada a más de 200 kilómetros de distancia de Pozo Almonte y a una altura sobre el nivel del mar que supera los 3 mil 800 metros, lo que se traduce en alrededor de 3 horas de viaje a un promedio de 80 kilómetros por hora. Tiene una superficie total de 4 mil 015,6 kms² y una población de 1.629 habitantes según el censo del 2002.</p>
<p>Principales compromisos:</p> <p>Además de resolver varios inconvenientes con extranjeros y citarlos al departamento de migración, se conminó a los servicios a trabajando en conjunto. Próximo operativo de Prevención Solar en conjunto con Seremia de Salud.</p>
<p>Evaluación general:</p> <p>Se concentró a más de 120 personas, recibiendo gran aceptación de los vecinos y vecinas de las diversas organizaciones sociales del sector, además participaron artistas locales y se realizó una exhibición de películas infantiles para los niños/as de la sala cuna de la localidad. Por otra parte, se instruye, a los diferentes servicios, respecto a llenado de información en el registro de atención; estando incompleto en algunos servicios.</p>

a) Componente atención de SSPP:					
Servicio o Programa Público	N° Personas		N° personas por atenciones de Servicio Público		
	M	H	Trámite directo	Trámite diferido / consulta	Difusión / Información
Bienes Nacionales	2	8	04	05	01
Tesorería General	1	5	00	01	05
Registro Civil	6	6	02	10	00
DIBAM			No entregó	No entregó	
SEGEGOB			No entregó	No entregó	
Seremi Educación	4	1	02	02	01
FOSIS	1	4	00	00	05
M.O.P.			No entregó	No entregó	
Gendarmería	2	0	02	00	00
CONADI	2	0	02	00	00
SERVIU	6	7	00	00	13
Seremi de Salud	4	9	02	00	11
INDAP	2	8	02	06	02
S.A.G			No entregó	No entregó	
SERNAM	10	0	07	03	00
CAJTA	4	5	04	05	00
<i>Sub totales</i>	44	53	27	32	38
<i>Sumatorias</i>	97				
b) Acciones complementarias					
Nombre / Tipo Actividades	N° Personas		N° de personas por tipos de actividad		
	M	H	Formativo o educativo directo	Comunicación de uso ciudadano	Activación comunitaria
<i>Sub totales</i>					
<i>Sumatorias</i>					

Gestión del Presupuesto		
Gasto devengado SIGFE mes anterior	\$ 5.300.391.-	Obs.
Gasto estimado de la actividad que se informa	\$205.556.-	Obs.

PROGRAMA GOBIERNO + CERCA

FICHA INFORME DE ACTIVIDADES

PROVINCIA: DEL TAMARUGAL		
COMUNA: HUARA	LOCALIDAD: PLAZA DE ARMAS DE HUARA	FECHA: 13/05/2008
RESPONSABLE(S) INFORMACION: (nombre, e-mail, teléfonos) Mauricio Domínguez Ch. mdominguezc@interior.gov.cl 057-751884		

RESUMEN DE LA ACTIVIDAD: (acciones principales y evaluación)
<p>Metas de la actividad:</p> <p>Llevar a los distintos Servicios Públicos al sector (atender, informar y orientar), para la atención de la comunidad, Oferta y Difusión de Políticas Públicas complementadas con acciones de diálogo con las autoridades.</p>
<p>Medios de convocatoria: Reunión con dirigentes, radios locales, medios escritos, entrega de volantes y afiches (por dirigentes y coordinador Gobernación) y perifoneo en el sector y lugares aledaños.</p>
<p>Descripción de la localidad:</p> <p>Descripción de la localidad: Comuna creada el 30 de Diciembre de 1927. Hoy posee una población de 3.026 habitantes, dispersos en los diferentes pueblos que forman parte de esta comuna, concentrando su capital comunal una población de 958 habitantes. Pequeño pueblo ubicado en medio de la Pampa del Tamarugal, atravesado por la Ruta Panamericana, a 45 Kilómetros de la Capital regional, Iquique. Cuenta con servicios básicos de agua, luz, posta de primeros auxilios, bomberos y carabineros.</p>
<p>Principales compromisos:</p> <p>Seguimiento para los casos del Programa de Reconstrucción 2005; específicamente, conexión a servicio de agua potable en villa " Renacer".</p>
<p>Evaluación general:</p> <p>Actividad que concentró a más de 250 personas, hubo gran aceptación por parte de los vecinos y vecinas. El evento fue acompañado de las organizaciones sociales del sector, además de la participación de vecinos de poblados aledaños. Por otra parte, se instruye, a los diferentes servicios, respecto a llenado de información en el registro de atención; el cual se encuentra incompleto en algunos servicios.</p>

a) Componente atención de SSPP:					
Servicio o Programa Público	N° Personas		N° personas por atenciones de Servicio Público		
	M	H	Trámite directo	Trámite diferido / consulta	Difusión / Información
SERVIU	09	09	18	00	00
CAJTA	07	09	06	10	00
Registro Civil	03	03	01	05	00
SERNAM	07	00	07	00	00
INDAP	10	04	00	01	13
Gendarmería	14	16	30	00	00
JUNJI	05	03	00	03	05
Bienes Nacionales	02	05	05	02	00
Tesorería Regional	04	00	00	01	03
SERPLAC	05	01	00	02	04
FONASA	22	30	04	13	35
PRODEMU	03	01	02	00	02
CONADI	03	05	03	00	05
S.I.I.	01	02	03	00	00
Seremia Justicia	04	00	03	01	00
SENAME	07	06	02	02	09
Ser. Medico Legal	09	08	00	00	17
Defensoría Penal	01	10	00	00	11
I.N.P.	12	06	10	00	06
Seremia de Salud	10	03	00	01	12
SENCE	04	04	00	02	06
FOSIS	04	02	00	00	06
MOP	01	04	05	00	15
MINVU	06	07	00	13	21
SERNAC	04	01	00	00	05
O.P.D. Sembrando Futuro	12	01	00	00	13
Consejo Adultos Mayores Tarapacá	03	01	01	01	03
<i>Sub totales</i>	172	141	101	68	436
<i>Sumatorias</i>	313				
b) Acciones complementarias					
Nombre / Tipo Actividades	N° Personas		N° de personas por tipos de actividad		
	M	H	Formativo o educativo directo	Comunicación de uso ciudadano	Activación comunitaria
<i>Sub totales</i>					
<i>Sumatorias</i>					

Gestión del Presupuesto		
Gasto devengado SIGFE mes anterior	\$ 4.999.706.-	Obs.
Gasto estimado de la actividad	\$300.685.-	Obs.

PROGRAMA GOBIERNO + CERCA

FICHA INFORME DE ACTIVIDADES

PROVINCIA: DEL TAMARUGAL		
COMUNA: CAMIÑA	LOCALIDAD: PLAZA DE ARMAS DE CAMIÑA	FECHA: 12/06/2008
RESPONSABLE(S) INFORMACION: (nombre, e-mail, teléfonos) Mauricio Domínguez Ch. mdominguezc@interior.gov.cl fono 057-751884		

RESUMEN DE LA ACTIVIDAD: (acciones principales y evaluación)
<p>Metas de la actividad:</p> <p>Llevar a los distintos Servicios Públicos al sector (atender, informar y orientar), para la atención de la comunidad, Oferta y Difusión de Políticas Públicas complementadas con acciones de diálogo con las autoridades y los distintos servicios públicos.</p> <p>Medios de convocatoria:</p> <p>Reunión con dirigentes, radios locales, medios escritos, entrega de volantes y afiches (por dirigentes y coordinador Gobernación) y perifoneo en el sector y lugares aledaños.</p> <p>Descripción de la localidad:</p> <p>Camiña está ubicada en el sector más septentrional de la Provincia del Tamarugal. El acceso al valle se realiza a través de la ruta A-5 a 147 kilómetros de Iquique, para posteriormente bifurcarse hacia el oriente por un camino mixto de 32 kms. Su principal recurso hídrico es el río Camiña o Tana, cuyo origen está en el Cerro Pumire y su trayecto se extiende hasta el Océano Pacífico.</p> <p>La construcción de las viviendas, en su gran mayoría es de adobe, mientras que su iglesia cercana a la plaza posee un portal construido en el siglo XVIII.</p> <p>Cuenta con una superficie de 2.200 Km² y una población de 1.139 habitantes (537 mujeres y 602 hombres), Un 0,30% de la población total de la región. De sus habitantes, un 100% es población rural (Datos Censales 2002).</p> <p>Principales compromisos:</p> <p>Asesoramiento en formulación de Proyectos, a Compañía de Bomberos, para ser presentado al Fondo Social Presidente de la República/ Coordinar transporte Municipal para menores de Sala Cuna Junji.</p> <p>Evaluación general:</p> <p>Actividad que concentró a más de 250 personas con gran aceptación por parte de los vecinos y vecinas. El evento fue acompañado de las organizaciones sociales del sector, además de la participación de lugareños de poblados aledaños. Por otra parte, se instruye a los diferentes servicios, respecto a llenado de información en el registro de atención; el cual se encuentra incompleto.</p>

a) Componente atención de SSPP:					
Servicio o Programa Público	N° Personas		N° personas por atenciones de Servicio Público		
	M	H	Trámite directo	Trámite diferido / consulta	Difusión / Información
SERVIU	05	03	06	02	00
CAJTA	08	07	10	05	00
Registro Civil	02	08	02	08	00
Seremi MINVU	06	03	00	05	09
INDAP	05	04	00	09	00
JUNJI	14	02	00	03	13
Bienes Nacionales	05	05	10	00	00
Tesorería Regional	01	02	00	03	00
SERPLAC	05	00	00	02	03
FONASA	38	30	00	00	68
Seremi Salud	09	12	05	01	15
CONADI	04	03	00	07	00
S.I.I.	05	04	00	09	00
Servicio de salud	10	07	00	10	07
SENCE	06	05	01	02	11
FOSIS	03	02	05	00	00
Injuv	02	00	00	00	02
Gobernación del Tamarugal	03	06	05	04	00
<i>Sub totales</i>	157	103	36	52	237
<i>Sumatorias</i>	260				
b) Acciones complementarias					
Nombre / Tipo Actividades	N° Personas		N° de personas por tipos de actividad		
	M	H	Formativo o educativo directo	Comunicación de uso ciudadano	Activación comunitaria
<i>Sub totales</i>					
<i>Sumatorias</i>					

Gestión del Presupuesto		
Gasto devengado SIGFE mes anterior	\$ 4.573.972.-	Obs.
Gasto estimado de la actividad que se informa	\$425.734.-	Obs.

PROGRAMA GOBIERNO + CERCA

FICHA INFORME DE ACTIVIDADES

PROVINCIA: DEL TAMARUGAL		
COMUNA: HUARA	LOCALIDAD: PLAZA DE ARMAS DE PISAGUA	FECHA: 08/07/2008
RESPONSABLE(S) INFORMACION: (nombre, e-mail, teléfonos) Gonzalo Artal Hahn. gartalh@interior.gov.cl Fono 057-751884 Anexo 3269		

RESUMEN DE LA ACTIVIDAD: (Acciones principales y evaluación)
<p>Metas de la actividad: Llevar a los distintos Servicios Públicos y reparticiones del Gobierno de Chile a los sectores más apartados para atender, informar y orientar a la comunidad sobre las Ofertas y la Difusión de Políticas Públicas, lo que se complementa con acciones de diálogo con las mismas autoridades en terreno.</p> <p>Medios de convocatoria: Reunión con dirigentes claves y perifoneo una semana antes del evento en la misma localidad, entrevista de la máxima autoridad provincial en radios locales y regionales, además de difusión en medios escritos.</p> <p>Descripción de la localidad: Pisagua se ubica a 191 kilómetros de Iquique y a 121 de Huará, (958 habitantes), su capital comunal (3 mil 026 en total). Se trata de un pequeño poblado de no más de 200 habitantes que junto a Caleta Buena y Caleta Junín son las únicas localidades de la Provincia del Tamarugal apostadas en la costa.</p> <p>Principales compromisos: Asesoramiento en formulación de Proyectos, especialmente a Bomberos, para ser presentado al Fondo Social Presidente de la República. Estudio situacional del colector de casas Serviu que está filtrando residuos, visibles desde la parte baja de la costa (Muelle). Entregar información periódica sobre las posibilidades de dotar de antenas de telefonía móvil e Internet a través del Fondo de Telecomunicaciones, luego del anuncio de la destilación de más de 3 mil millones de pesos en la Región de Tarapacá para dichos fines. Gestionar un día más para el servicio de transportes de pasajeros, ya que actualmente los 32 millones 400 mil pesos destinados vía subvención por el Gobierno Regional comprende viajes los lunes y viernes a contar de las 07:00 (saliendo desde Pisagua) y 17:30 (saliendo de Iquique). Se piensa en anexar el miércoles.</p> <p>Evaluación general: La actividad concentró a cerca de 150 personas (148 realizaron trámites), y hubo gran aceptación por parte de los vecinos y vecinas, especialmente estas últimas, quienes acompañaron a los menores de la familia en las actividades de Chiledeportes, Sename (pintura) y el Conace (malabarismo). Al evento llegaron los representantes de las organizaciones sociales del sector, quienes acompañaron a representantes para fotografiar lo que denominaron los mayores inconvenientes.</p>

a) Componente atención de SSPP:					
Servicio o Programa Público	N° Personas		N° Personas por atenciones de Servicio Público		
	M	H	Trámite directo	Trámite diferido / consulta	Difusión / Información
SERVIU	07	02	07	00	02
CAJTA	01	02	02	01	00
Registro Civil	01	05	06	00	00
Chiledeportes	10	00	00	01	09
INE	01	00	01	00	00
JUNJI	09	01	00	00	10
Bienes Nacionales	03	07	06	01	03
Tesorería Regional	05	03	00	06	02
SERPLAC	02	00	00	00	02
FONASA	11	07	00	00	18
Seremi Salud	05	05	01	00	09
CONADI	X	X	No entregó	No entregó	X
S.I.I.	X	X	No entregó	No entregó	X
Servicio de salud	17	15	00	05	27
SENCE	04	03	00	00	07
FOSIS	02	01	00	02	01
INJUV	X	X	No entregó	No entregó	X
SENAMA	02	02	04	00	00
SENAME	01	00	01	00	00
DIBAM	03	04	07	00	00
Seremi Justicia	02	00	00	00	02
Seremi Educación	X	X	No entregó	No entregó	X
Seremi Gobierno	X	X	No entregó	No entregó	X
Junaeb	X	X	No entregó	No entregó	X
Vialidad MOP					
Gobernación del Tamarugal	07	02	03	04	02
<i>Sub totales</i>	93	59	38	20	94
<i>Sumatorias</i>	152				

b) Acciones complementarias					
Nombre / Tipo Actividades	N° Personas		N° de personas por tipos de actividad		
	M	H	Formativo o educativo directo	Comunicación de uso ciudadano	Activación comunitaria
CONACE	5	10	15		
SENAME	8	4	12		
<i>Sub totales</i>	13	14			
<i>Sumatorias</i>	27				

Gestión del Presupuesto		
Gasto devengado SIGFE mes anterior	\$ 4.120.322.-	Obs.
Gasto estimado de la actividad que se informa	\$194.445.-	Obs.

PROGRAMA GOBIERNO + CERCA

FICHA INFORME DE ACTIVIDADES

PROVINCIA: DEL TAMARUGAL		
COMUNA: HUARA	LOCALIDAD: ESCUELA G-94 PACHICA	FECHA: 07/08/2008
RESPONSABLE(S) INFORMACION: (nombre, e-mail, teléfonos) Gonzalo Artal Hahn. gartalh@interior.gov.cl Fono 057-751884 Anexo 3269		

RESUMEN DE LA ACTIVIDAD: (acciones principales y evaluación)

Metas de la actividad:

Llevar a los Servicios Públicos y reparticiones del Gobierno de Chile a los sectores más apartados para atender, informar y orientar a la comunidad sobre las Ofertas y la Difusión de Políticas Públicas, lo que se complementa con acciones de diálogo con las mismas autoridades en terreno.

Medios de convocatoria:

Reunión con dirigentes claves y perifoneo una semana antes del evento en la misma localidad, entrevista de la máxima autoridad provincial en radios locales y regionales, además de difusión en medios escritos y mediante radiofonía con los encargados del pueblo y sectores aledaños.

Descripción de la localidad:

Pachica, ubicada a 140 kilómetros de Iquique, es la cuarta localidad en la Quebrada de Tarapacá, la que se empina a 1630 metros sobre el nivel del mar. Se puede llegar por la ruta hacia Colchane; a 34 km de Huara está la entrada y luego son 6 km por una bajada tipo zig-zag que está en buenas condiciones. La otra posibilidad es bajar al pueblo de San Lorenzo de Tarapacá y seguir por el camino que cruza el río.

Se trata de un pueblo pequeño, con escuela de 42 alumnos, jardín de 26 menores y casas de diversos tipos de construcción, donde viven más de 230 personas. La ayuda del gobierno regional se ha hecho presente y ahora la calle principal cuenta con un camino empedrado moderno.

Principales compromisos:

Entregar información periódica sobre las posibilidades de dotar de antenas de telefonía móvil e Internet a través del Fondo de Telecomunicaciones, luego del anuncio de la destilación de más de 3 mil millones de pesos en la Región de Tarapacá para dichos fines.

Revisar a cabalidad el subsidio de transportes de pasajeros que llega al poblado tres veces por semana, ya que los lugareños desconocen si el tramo termina en Pozo Almonte o Iquique.

Realizar gestiones para que las autoridades de salud revisen el tema de la posta médica y su posible construcción al centro del poblado, ya que actualmente está alejada y en malas condiciones, así como también, revisar con Bienes Nacionales la pertenencia del terreno que "históricamente" han asignado en el centro de la localidad, ubicado en 18 de septiembre con calle Comercio.

Evaluación general:

La actividad concentró a más de 200 personas (185 realizaron trámites), y hubo gran aceptación por parte de los vecinos y vecinas, especialmente estas últimas, quienes acompañaron a los estudiantes de la Escuela G-94 en las actividades realizadas junto al Conace (malabarismo).

a) Componente atención de SSPP:					
Servicio o Programa Público	N° Personas		N° Personas por atenciones de Servicio Público		
	M	H	Trámite directo	Trámite diferido / consulta	Difusión / Información
SERVIU	11	04	15	00	00
CAJTA	02	02	03	00	01
Serviu Minvu	10	04	00	00	14
Gendarmería	01	06	06	01	00
Sence	00	03	00	01	02
JUNJI	09	01	09	00	00
Bienes Nacionales	04	05	06	03	00
Tesorería Regional	00	03	01	00	02
SERPLAC	06	02	00	03	05
FONASA	06	06	11	00	01
Seremi Justicia	01	05	00	01	05
Seremi Educación	02	02	02	01	01
S.I.I.	04	02	01	05	00
Seremi Economía	02	04	00	06	*00 (06)
Sernam	16	00	05	03	08
DGA Tarapacá	01	01	00	00	02
Seremi de Gobierno	12	11	01	00	22
SENAMA	03	03	00	00	06
Indap	01	05	00	00	06
Conadi	05	04	09	00	00
Gobernación del Tamarugal	04	04	08	00	*00 (35)
Registro Civil	03	02	01	04	00
Servicio de Salud	02	01	03	00	00
Vialidad	X	X	X	X	X
SAG	X	X	X	X	X
INE	X	X	X	X	X
<i>Sub totales</i>	105	80	72	28	85
<i>Sumatoria</i>	185				

b) Acciones complementarias					
Nombre / Tipo Actividades	N° Personas		N° de personas por tipos de actividad		
	M	H	Formativo o educativo directo	Comunicación de uso ciudadano	Activación comunitaria
CONACE	13	10	23		
<i>Sub totales</i>	13	10			
<i>Sumatorias</i>	23				

Gestión del Presupuesto		
Gasto devengado SIGFE mes anterior	\$ 3.925.877.-	Obs.
Gasto estimado de la actividad que se informa	\$194.445.-	Obs.

PROGRAMA GOBIERNO + CERCA

FICHA INFORME DE ACTIVIDADES

PROVINCIA: DEL TAMARUGAL		
COMUNA: POZO ALMONTE	LOCALIDAD: PLAZA DE ARMAS	FECHA: 10/09/2008
RESPONSABLE(S) INFORMACION: (nombre, e-mail, teléfonos) Gonzalo Artal Hahn. gartalh@interior.gov.cl Fono 057-751884 Anexo 3269		

RESUMEN DE LA ACTIVIDAD: (acciones principales y evaluación)
<p>Metas de la actividad: Llevar a los Servicios Públicos y reparticiones del Gobierno de Chile a los sectores más apartados para atender, informar y orientar a la comunidad sobre las Ofertas y la Difusión de Políticas Públicas, lo que se complementa con acciones de diálogo con las mismas autoridades en terreno.</p> <p>Medios de convocatoria: Reunión con dirigentes claves y perifoneo una semana antes del evento en la misma localidad, entrevista de la máxima autoridad provincial en radios locales y regionales, además de difusión en medios escritos y mediante radiofonía con los encargados del pueblo y sectores aledaños.</p> <p>Descripción de la localidad: Huatacondo, ubicado a 224 kilómetros de Iquique, es un oasis de la comuna de Pozo Almonte con cultivos en terrazas que según el censo del 2002 tiene 53 habitantes, quienes entre los cerros Amaculla (de 4.380 m de altura) e Higuierita (4.070 m) producen frutos y flores desde la época del salitre. El pueblo en la actualidad ha cambiado pasando por una modernización en sus construcciones y accesos, convirtiéndolo en un poblado acogedor y único en su clase, con una vegetación y clima semitropical propio de aquellos sectores cobijados por las quebradas.</p> <p>Principales compromisos: Uno de los principales requerimientos guarda relación con establecer redes de comunicación, ya que actualmente el pueblo no cuenta con antena repetidora para hablar con celular. De igual manera, solicitan emular los trabajos de reparación de calzadas con sal que se están realizando en Pachica, comuna de Huará, motivo por el cual se está conversando con la empresa Sal Lobos, Vialidad y el municipio de Pozo Almonte.</p> <p>Evaluación general: La actividad en Huatacondo debió finalizar antes de lo pactado tras el movimiento telúrico de 6.0 en la escala de Mercalli que sacudió la zona norte a eso de las 12:12. Todo, debido a la orden que emanó del mismo intendente Pablo Valenzuela y la Gobernadora del Tamarugal, Gabriela Hip, presentes en la ocasión, quienes alertados por Carabineros, decidieron poner término a la actividad.</p>

a) Componente atención de SSPP:					
Servicio o Programa Público	N° Personas		N° Personas por atenciones de Servicio Público		
	M	H	Trámite directo	Trámite diferido / consulta	Difusión / Información
SERVIU	2	1	3	0	0
INDAP	4	0	3	1	0
SEREMI GOBIERNO	1	0	1	0	0
SER. ECONOMIA	0	0	NO REGISTRO	0	0
Autoridad Sanitaria	0	0	NO REGISTRO	0	0
SERPLAC	0	0	NO REGISTRO	0	0
JUNAEB	0	0	NO REGISTRO	0	0
CAJTA	1	0		0	1
Registro Civil	0	0	NO REGISTRO	0	0
JUNJI	0	0	NO REGISTRO	0	0
Bienes Nacionales	1	0		0	1
Tesorería Regional	0	0	NO REGISTRO	0	0
CONADI	0	0	NO REGISTRO	0	0
S.I.I.	0	0	NO REGISTRO	0	0
Servicio de salud	0	0	NO REGISTRO	0	0
INJUV	1	0		0	1
SENAMA	0	0	NO REGISTRO	0	0
Seremi Justicia	0	0	NO REGISTRO	0	0
INP	0	1		1	0
SEREMI MINVU	1	0	1	0	0
FOSIS	6	1		0	7
CONAMA	0	2		0	1
SAG	0	1		0	1
SERNAM	0	0	NO REGISTRO	0	0
Centro Elena Caffarena	0	0	NO REGISTRA	0	0
Gobernación del Tamarugal	12	5	10	7	(*33)
<i>Sub totales</i>	29	11	18	9	13
<i>Sumatorias</i>	40				

Cabe consignar que la gran mayoría de los servicios no entregaron su planilla debido a que la séptima actividad de Gobierno Más Cerca en Huatacondo debió finalizar antes de lo pactado tras el movimiento telúrico de 6.0 en la escala de Mercalli que sacudió la zona norte a eso de las 12:12 del miércoles 10 de septiembre. Todo, debido a la orden que emanó del mismo intendente Pablo Valenzuela Huanca y la Gobernadora de la Provincia del Tamarugal, Gabriela Hip Hidalgo, presentes en la ocasión, quienes alertados por Carabineros, decidieron poner término a la actividad.

Si bien posteriormente se solicitó dicho instrumento vía mail, la verdad es que pocos servicios públicos dieron respuesta satisfactoria.

PROGRAMA GOBIERNO + CERCA

FICHA INFORME DE ACTIVIDADES

PROVINCIA: DEL TAMARUGAL		
COMUNA: CAMIÑA	LOCALIDAD: EXPLANADA SEDE ACCION CATOLICA	FECHA: 30/09/2008
RESPONSABLE(S) INFORMACION: (nombre, e-mail, teléfonos) Gonzalo Artal Hahn. gartalh@interior.gov.cl Fono 057-751884 Anexo 3269		

RESUMEN DE LA ACTIVIDAD: (acciones principales y evaluación)
<p>Metas de la actividad: Llevar a los Servicios Públicos y reparticiones del Gobierno de Chile a los sectores más apartados para atender, informar y orientar a la comunidad sobre las Ofertas y la Difusión de Políticas Públicas, lo que se complementa con acciones de diálogo con las mismas autoridades en terreno. En esta oportunidad un almuerzo y un "Diálogo Ciudadano" respaldado por la Segegob.</p> <p>Medios de convocatoria: Reunión con dirigentes claves y perifoneo una semana antes del evento en la misma localidad, entrevista de la máxima autoridad provincial en radios locales y regionales, además de difusión en medios escritos y mediante radiofonía con los encargados del pueblo y sectores aledaños. Además, se sumaron entrega de material impreso previo al evento.</p> <p>Descripción de la localidad: Moquella, es uno de los tantos pequeños poblados como Altuza, Apamilca, Calatambo, Camiña, Chapiquilita, Chillaiza, Cuisama, Francia, Nama, Quistagama, Saiña y Yala Yala que están emplazados en la Quebrada de Tana, los que administrativamente pertenecen a la comuna de Camiña, capital que se encuentra a tan sólo 25 kilómetros. La localidad distante 156 kilómetros de Iquique tiene una población aproximada de 106 habitantes, pero la actividad agrícola y el turismo arqueológico hacen que el flujo de personas se incremente.</p> <p>Principales compromisos: La primera piedra para edificar nuevamente una posta rural en el sector, la donación de una ambulancia, la reparación completa y terminada de la Escuela G 63 y de la junta de Vecinos son obras que mantienen contentos a los habitantes de Moquella, quienes eso sí, aún manifiestan incomodidad y desazón por algunos trabajos que no se han realizado tras el terremoto del año 2005, motivo por el cual se ofició a las reparticiones pertinentes.</p> <p>Evaluación general: Se trató de una de las actividades récord del 2008, puesto que al elevado número de servicios (asistieron 30) se sumó la mayor cantidad de atenciones (245 trámites), lo que además estuvo respaldado por récord de autoridades, entre las que destacaron la Gobernadora Gabriela Hip, los Seremis de Gobierno, Sergio Aserella; Educación, Alejandra Carrera; Sernam, Irina Rossi; Justicia, Ana María Vargas, Agricultura, Ximena González, y los directores de Fosis, Claudio Espinoza; de Junji, Orieta Burgos; Injuv, Claudio Varela; Dibam, Berta Erlich e INP, Emma Moreno.</p>

a) Componente atención de SSPP:					
Servicio o Programa Público	N° Personas		N° Personas por atenciones de Servicio Público		
	M	H	Trámite directo	Trámite diferido / consulta	Difusión / Información
SERVIU	14	10	24	00	00
EDUCACION	1	00	00	00	01
INDAP	4	5	00	00	09
D.O.H	2	00	00	02	00
CAJTA	7	4	2	09	00
Registro Civil			Presentó Problemas	Impresora no funcionó	
JUNJI	20	2	22	00	00
Bienes Nacionales	5	7	12	00	00
Tesorería Regional	5	2	00	07	00
MIDEPLAN	9	1	00	01	09
CONACE	6	3	00	00	09
SENCE	11	3	00	00	14
S.I.I.	5	2	00	07	00
Servicio de salud	10	12	00	00	22
S Intendencia Salud	5	3	8	00	00
Seremi Salud	6	2	8	00	00
SENAMA	1	3	00	01	03
Seremi Justicia	1	3	2	00	2
INP	6	5	11	00	00
SEREMI MINVU			NO ENTREGO	NO ENTRGO	
FOSIS	11	4	00	05	10
CONAMA	3	2	00	01	04
SAG	2	00	2	00	00
SERNAM	20	00	00	10	10
Gob. Tamarugal	12	6	18	00	00
<i>Sub totales</i>	166	79			
<i>Sumatorias</i>	245		109	43	93

Gestión del Presupuesto		
Gasto devengado SIGFE septiembre	\$ 3.269.304.-	Obs.
Gasto estimado de la actividad que se informa	\$656.573.-	Obs.

PROGRAMA GOBIERNO + CERCA

FICHA INFORME DE ACTIVIDADES

PROVINCIA: DEL TAMARUGAL		
COMUNA: MATILLA	LOCALIDAD: PLAZA CAUPOLICAN	FECHA: 25/11/2008
RESPONSABLE(S) INFORMACION: (nombre, e-mail, teléfonos) Gonzalo Artal Hahn. gartalh@interior.gov.cl Fono 057-751884 Anexo 3269		

RESUMEN DE LA ACTIVIDAD: (acciones principales y evaluación)
<p>Metas de la actividad: Llevar a los Servicios Públicos y reparticiones del Gobierno de Chile a los sectores más apartados para atender, informar y orientar a la comunidad sobre las Ofertas y la Difusión de Políticas Públicas, lo que se complementa con acciones de diálogo con las mismas autoridades en terreno.</p> <p>Medios de convocatoria: Reunión con concejal y dirigentes claves. Perifoneo un día antes en la misma localidad, la que fue apoyada por las informaciones que emiten desde una señal que sale por el parlante apostado en la misma iglesia. Entrevista del encargado provincial en Radio El Salitre Montecarlo y en Lagar de Pica, además de difusión en medios escritos y mediante radiofonía con los encargados del pueblo y sectores aledaños.</p> <p>Descripción de la localidad: Matilla necesariamente se asocia con Pica, al estar separados por sólo 10 minutos. El pequeño poblado no tiene las cualidades turísticas que presenta Pica, pero de todas maneras es un paradero obligado para quienes hacen el viaje por el interior, ya que si bien no posee aquellas inversiones de capital privado ni ha gozado de tantos esfuerzos de gobierno como el "oasis del desierto" es una buena alternativa para descansar y fotografiar. Pese a todo, su gente es más afable que en Pica y sus inconvenientes son de rápida tramitación.</p> <p>Principales compromisos: La conclusión de algunos trabajos que no se han realizado tras el terremoto del año 2005, los que fueron analizados en la propia localidad, fue el fuerte de los compromisos adquiridos, ya que el resto de las inquietudes, o bien, terminaron por ser resueltas en el lugar o la "Plaza Ciudadana" fue el comienzo para la inicialización de trámites sencillos de resolver, donde destacaron los múltiples casos vistos por extranjería.</p> <p>Evaluación general: Pese a que sólo se tuvieron tres días para organizar el operativo post paralización de funcionarios públicos, la cantidad de reparticiones no fue escasa, ya que se contó con 21 servicios, lo que eso sí bajo de 23 a 22 el promedio anual. Asimismo la gente que concurrió prioritariamente fue de la tercera edad, por lo que el ambiente fue pausado, y en la gran mayoría de los casos, los adultos mayores se fueron contentos con la atención y la información dispensada.</p>

a) Componente atención de SSPP:					
Servicio o Programa Público	N° Personas		N° personas por atenciones de Servicio Público		
	M	H	Trámite directo	Trámite diferido / consulta	Difusión / Información
SERVIU	10	3	00	00	13
JUNAEB	7	1	00	00	08
Impuestos Internos	24	7	00	00	31
Tesorería General	2	2	00	00	04
CAJTA	9	1	00	10	00
Registro Civil	8	2	09	01	00
Seremi Educación	5	2	04	03	00
INDAP	1	3	03	01	00
CONAMA	7	2	00	00	09
JUNJI	16	1	17	00	00
Bienes Nacionales	8	4	04	07	01
CONADI	12	6	00	00	18
S.I.I.	6	5	00	10	01
SAG	1	2	00	03	00
Superintendencia Salud	4	4	07	01	00
I.N.P.	5	4	09	00	00
Seremi de Salud	16	7	00	00	23
SENCE	6	2	00	00	08
FOSIS	7	2	00	03	06
INJUV	3	5	01	00	07
Minvu			No entregó	No entregó	
Gobernación Tamarugal	2	1	00	01	02
<i>Sub totales</i>	159	66			
<i>Sumatorias</i>	225		54	40	131
b) Acciones complementarias					
Nombre / Tipo Actividades	N° Personas		N° de personas por tipos de actividad		
	M	H	Formativo o educativo directo	Comunicación de uso ciudadano	Activación comunitaria
<i>Sub totales</i>					
<i>Sumatorias</i>					

Gestión del Presupuesto		
Gasto devengado SIGFE NOVIEMBRE	\$ 3.178.994.-	Obs.
Gasto estimado de la actividad que se informa	\$2.257.525.-	Obs.
Saldo	\$1.074.125.-	

* Ver detalles de gastos y dineros por devengar en anexo página 24.

PROGRAMA GOBIERNO + CERCA

FICHA INFORME DE ACTIVIDADES

PROVINCIA: DEL TAMARUGAL		
COMUNA: POZO ALMONTE	LOCALIDAD: PLAZA DE ARMAS	FECHA: 04/12/2008
RESPONSABLE(S) INFORMACION: (nombre, e-mail, teléfonos) Gonzalo Artal Hahn. gartalh@interior.gov.cl Fono 057-751884 Anexo 3269		

RESUMEN DE LA ACTIVIDAD: (acciones principales y evaluación)
<p>Metas de la actividad: Llevar a los Servicios Públicos y reparticiones del Gobierno de Chile a los sectores más apartados para atender, informar y orientar a la comunidad sobre las Ofertas y la Difusión de Políticas Públicas, lo que se complementa con acciones de diálogo con las mismas autoridades en terreno.</p> <p>Medios de convocatoria: Reunión con dirigentes claves y perifoneo tres días antes del evento en la misma localidad, sumado a entrevistas de la máxima autoridad provincial en radios locales y regionales, además de difusión en medios escritos e informaciones mediante radiofonía con los encargados en cada localidad. Además, se sumaron entrega de material impreso previo al evento en un “puerta a puerta” por el mismo sector beneficiado y poblados aledaños, como La Tirana.</p> <p>Descripción de la localidad: La Huayca, ubicado a 87 Kilómetros al sureste de Iquique, es un tranquilo y pintoresco poblado rodeado de plantaciones de tamarugos y bañado por el inclemente sol. Según el censo del 2002 este paisaje agrícola sembrado en plena Pampa del Tamarugal está conformado por 258 habitantes, entre los cuales destacan mayoritariamente representantes de la tercera edad.</p> <p>Principales compromisos: Además de las evaluaciones de las encargadas del departamento social y la asistente del programa Chile Solidario, quienes posteriormente harán entregas de cajas con mercadería para aquellos que más lo requieran, esta actividad estuvo marcado por peticiones direccionadas a Bienes Nacionales, organismo que si bien no estuvo presente, recibió un oficio con los nueve casos que fueron registrados y que guardan relación principalmente con posesiones efectivas y tramitaciones de títulos.</p> <p>Evaluación general: Se trató de una plaza con gran aceptación por parte de los vecinos y vecinas no sólo de La Huayca, ya que se destinó una van para los adultos mayores de La Tirana y de poblados aledaños, quienes se fueron satisfechos con las respuestas generadas por los funcionarios públicos. Al cierre de la última versión se grabó un saludo con todos los representantes de las reparticiones y la gobernadora de la Provincia del Tamarugal, Gabriela Hip Hidalgo, quienes al unísono dejaron patente una frase que sacó aplausos: “Gobierno de Chile, Gobierno + Cerca”.</p>

Servicio o Programa Público	N° Personas		N° Personas por atenciones de Servicio Público		
	M	H	Trámite directo	Trámite diferido / consulta	Difusión / Información
	SERVIU	10	05	06	09
Seremi Educación	10	00	00	00	10
Injuv	03	01	03	01	00
Fonasa	10	15	00	02	23
CAJTA	10	04	00	14	00
Registro Civil	07	06	11	02	00
JUNJI	22	01	22	01	00
Conadi	09	05	00	14	00
Tesorería Regional	02	04	02	04	00
CONACE / Previene	09	01	00	09	01
Sence	07	04	00	00	11
S.I.I.	06	01	00	07	00
Servicio de salud	14	04	01	01	16
Seremi Salud	06	07	00	00	13
INP	05	06	06	05	00
FOSIS	07	02	00	04	05
CONAMA	06	02	00	00	08
Tamarugal Social	25	06	21	10	00
<i>Sub totales</i>	168	74	72	83	87
<i>Sumatorias</i>	242				

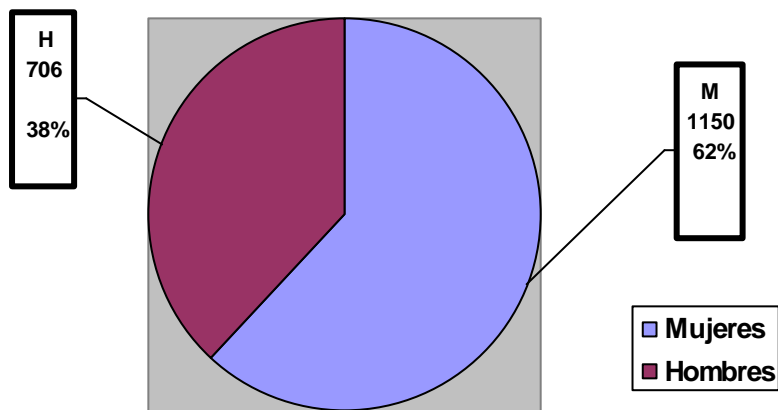
Asistencia de Servicios públicos y otras organizaciones a las “Plazas Ciudadanas” de Gobernación del Tamarugal

	P.A.	Col	Hua	Cam	Pisa	Pach	Huat	Mog	Mat	La H	Total
CAJTA	*	*	*	*	*	*	*	*	*	*	10
Registro Civil	*	*	*	*	*	*	*	*	*	*	10
Serviu	*	*	*	*	*	*	*	*	*	*	10
Serplac	*		*	*	*	*	*	*			7
Seremi de Salud	*	*	*	*	*	*	*	*	*	*	10
INP	*		*				*	*	*	*	6
Gendarmería	*	*	*			*		*			5
Bienes Nacionales		*	*	*	*	*	*	*	*		8
Tesorería General		*	*	*	*	*	*	*	*	*	9
DIBAM		*			*			*			3
Seremi Gobierno		*			*	*	*	*			5
Seremi Educación		*			*	*		*	*	*	6
Fosis		*	*	*	*		*	*	*	*	8
M.O.P.		*	*								2
Conadi	*	*	*	*	*	*	*		*	*	9
INDAP		*	*	*		*	*	*	*		7
S.A.G		*				*	*	*	*		5
SERNAM		*	*			*	*	*			5
JUNJI			*	*	*	*	*	*	*	*	8
Fonasa			*	*	*	*				*	5
SII			*	*	*	*	*	*	*	*	8
Prodemu			*								1
Seremi de Justicia			*		*	*	*	*			5
Sename			*		*						2
Ser. Médico Legal			*								1
Defensoría Penal			*								1
Sence			*	*	*	*		*	*	*	7
Minvu			*	*		*	*	*	*		6
Sernac			*								1
Consejo Adultos Mayores Tarapacá			*		*	*		*			4
Servicio de Salud				*	*	*	*	*	*	*	7
Injuv				*	*		*	*	*	*	6
Conace					*	*		*		*	4
Chiledeportes					*						1
INE					*	*					2
Senama					*	*	*	*			4
Junaeb	*				*	*	*		*		5
Seremi Economía						*	*				2
DGA Tarapacá						*					1
Vialidad						*					1
Conama							*	*	*	*	4
Centro E. Caffarena							*				1
DOH								*			1
Superintendencia Salud								*	*		2
Consejo Cultura								*			1
Total	9	16	26	17	26	29	25	30	21	17	215

* Este tipo de mediciones releva por qué es importante que todos los servicios públicos y entidades gubernamentales entreguen su hoja de registro, de lo contrario, no se podrá llevar un informe riguroso y certero sobre las asistencias y el número de trámites realizados.

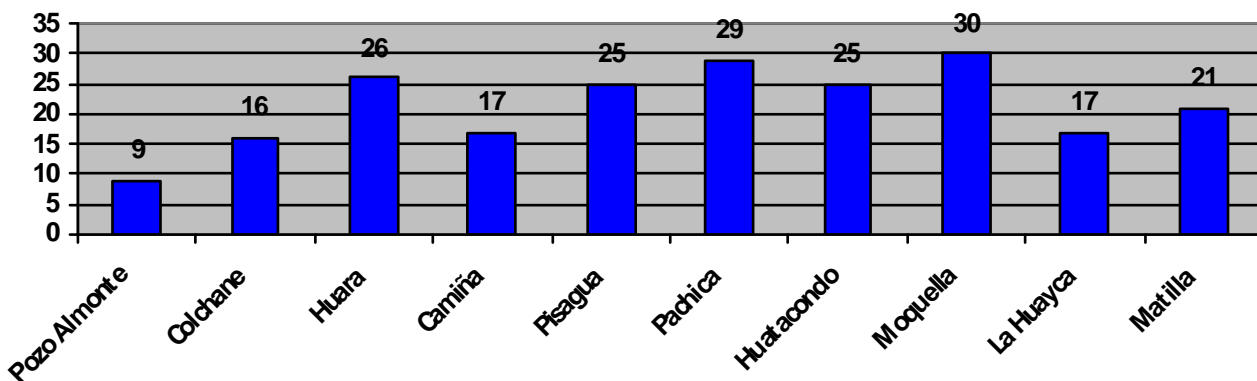
1.856

Es el número de habitantes atendidos en las diez actividades de "Gobierno + Cerca"; un promedio de 185 consultas en cada una de las actividades patrocinadas por el Ministerio del Interior, superando la meta planteada a principios de año en la planificación 2008.



21,5

Es el número promedio de servicios públicos y otras entidades gubernamentales que asistieron a las "Plazas Ciudadanas" organizadas por la Gobernación de la Provincia del Tamarugal.



4

Son los servicios públicos que han asistido a la totalidad de "Plazas": La Corporación de Asistencia Judicial Tarapacá, Cajta, el Servicio de Registro Civil e Identificación, el Serviu y la Seremi de Salud. De igual forma, Tesorería de la República y Conadi sólo faltaron a una actividad.

JULIO 2008

GASTOS GOBIERNO MAS CERCA AÑO 2008

PLAZA CIUDADANA COMUNA DE PISAGUA

NOMBRE PROVEEDOR	DETALLE	ITEM	MONTO
MONTE PRESUPUESTADO: \$5.800.000			
ARSENIO MESIAS TAPIA	ARRIENDO DE EQUIPO DE SONIDO	22	66.667
HECTOR CHACON MALPU	TRASLADO DE FUNCIONARIOS	22	100.000
VIANKA HARDER PRIETO	SERVICIO DE ANIMACION	22	27.778
TOTAL			194.445

GASTOS DEVENGADOS Y PAGADOS 194.445

TOTAL MES DE JULIO 194.445

SALDO JULIO 2008 4.120.322

ITEM	MONTO
29	52.941
22	55.556
22	91.111
22	105.556
22	88.889

PLAZA CIUDADANA COMUNA DE PACHICA

NOMBRE PROVEEDOR	DETALLE	ITEM	MONTO
6) JAIME GALLARDO MORALES	SERVICIO DE DISEÑO E IMPRESIÓN 1 PENDON	22	105.556
ARSENIO MESIAS TAPIA	ARRIENDO DE EQUIPO DE SONIDO	22	66.667
HECTOR CHACON MALPU	TRASLADO DE FUNCIONARIOS	22	100.000
VIANKA HARDER PRIETO	SERVICIO DE ANIMACION	22	27.778
TOTAL			338.998

TOTAL MES DE MARZO 538.498

TOTAL MES DE AGOSTO 194.445

SALDO AGOSTO 2008 3.925.877

ABRIL 2008

SEPTIEMBRE 2008 PLAZA CIUDADANA DE COLCHANE

PLAZA CIUDADANA COMUNA EN HUATACONDO-CAMIÑA(MOQUELLA)

NOMBRE PROVEEDOR	DETALLE	ITEM	MONTO
GONZALO ARTAL HAHN	VIATICOS	21	11.171
PATRICIO TAPIA	VIATICOS	22	150.000
VIANKA HARDER PRIETO	ARRIENDO DE AUDIO	22	72.222
MAURICIO DOMINGUEZ	VIATICOS	21	13.765
CRISTIAN LOO MARIN	VIATICOS	21	16.616
MARGARITA CAMPILLAY	VIATICOS	21	11.171
HECTOR CHACON MALPU	TRASLADO DE FUNCIONARIOS	22	270.000
AYLIN COLLAO DOMESTICO	ARRIENDO DE EQUIPO DE SONIDO	22	232.050
SUPERMERCADO ROSSI	ALIMENTOS	22	79.458
TOTAL			656.573

TOTAL MES DE ABRIL 222.222

SALDO ABRIL 2008 5.039.280

MAYO 2008

ITEM 21 PLAZA CIUDADANA COMUNA DE HUARA 75.065

ITEM 22 FECHA: 13/05/2008 581.508

TOTAL MES DE SEPTIEMBRE 656.573

SALDO SEPTIEMBRE 2008 3.269.304

ITEM	MONTO
22	36.090
22	55.556
22	60.000
22	27.777

(PAGOS PLAZA CAMIÑA 30/09/2008)

NOMBRE PROVEEDOR	DETALLE	ITEM	MONTO
5) MARGARITA ROJAS MUÑOZ	VESTUARIO PARA LAS ACTIVIDADES	22	119.356
VIANKA MONDACA	VIATICOS	21	11.171
RAUL LOPEZ BRITO	VIATICOS	21	11.171
MAURICIO DOMINGUEZ	VIATICOS	21	13.765
GLADYS ENRIQUETA	VIATICOS	21	11.171

TOTAL MES DE MAYO 298.779

SALDO MAYO 2008 4.740.501

JUNIO 2008

NOMBRE PROVEEDOR	DETALLE	ITEM	MONTO
GONZALO ARTAL HAHN	VIATICOS	21	11.171
PATRICIO TAPIA	VIATICOS	21	11.171
SUPERMERCADO ROSSI LTDA	COLACIONES	22	9.863
TOTAL			90.654

ITEM 21 80.791

ITEM 22 ARSENIO MESIAS TAPIA ARRIENDO DE EQUIPO DE SONIDO 9.863

TOTAL MES DE OCTUBRE 90.654

SALDO OCTUBRE 2008 3.331.650

ITEM	MONTO
22	201.289
TOTAL	425.734

ITEM 22 425.734

TOTAL MES DE JUNIO 425.734

SALDO JUNIO 2008 4.314.767

NOVIEMBRE 2008**PLAZA EN MATILLA 25 de Noviembre**

NOMBRE PROVEEDOR	DETALLE	ITEM	MONTO
LAN AIRLINES S.A	PASAJES DEL COORDINADOR CAPACITACION	22	152.656
MARCELO QUEZADA PEREZ	ADQUISICION DE TOLDOS	29	711.618
HECTOR CHACON	TRASLADO DE FUNCIONARIOS	22	60.000
AYLIN CORRALES COMERCIAL CHOZA DE LOS LOBOS E.I.R.L	ARRIENDO DE EQUIPO DE SONIDO	22	116.025
TOTAL			924.247
ITEM 21		0	
ITEM 22		212.656	
ITEM 29		711.618	
TOTAL MES DE NOVIEMBRE			924.247
SALDO NOVIEMBRE 2008			2.407.376

DICIEMBRE 2008**GASTOS DEVENGADOS POR PAGAR PLAZA EN LA HUAYCA**

NOMBRE PROVEEDOR	DETALLE	ITEM	MONTO
CECILIA NUÑEZ NAVARRETE	VIATICOS	21	11.171
VIANKA MONDACA	VIATICOS	21	11.171
CAROLINA GALVEZ	VIATICOS	21	13.765
GONZALO ARTAL	VIATICOS	21	11.171
JUAN MATSUMOTO	VIATICOS	21	8.308
VIANKA MONDACA	VIATICOS	21	11.171
GONZALO ARTAL	VIATICOS	21	11.171
MAGDALENA DEL RIO CAMACHO	DIPTICOS, CARPETAS y NUEVO PENDON	22	661.640
AYLIN CORRALES COMERCIAL CHOZA DE LOS LOBOS E.I.R.L	ARRIENDO AMPLIFICACION LA HUAYCA	22	116.025
AYLIN CORRALES COMERCIAL CHOZA DE LOS LOBOS E.I.R.L	ARRIENDO AMPLIFICACION MATILLA	22	116.025
HECTOR CHACON	TRASLADO DE FUNCIONARIOS	22	60.000
BOLSO CAMARA FOTOGRAFICA	MATERIALES DE OFICINA	22	18.000
COMERCIAL RED OFFICE	MATERIALES DE OFICINA	22	53.780
COMERCIAL RED OFFICE	MATERIALES DE COMPUTACION	22	397.665
DIARIO LA ESTRELLA	PUBLICACION DIARIO LA ESTRELLA	22	520.514
FERRETERIA LONZA	CAJONES TRASLADO TOLDOS	22	289.170
INVERSIONES E INMOBILIARIA ZEBRA	ADQUISICION REVISTERO ZIG ZAG	22	73.661
LIBRERÍA NENE	MATERIALES DE OFICINA	22	22.968
TOTAL			2.407.376
ITEM 21		77.928	
ITEM 22		2.329.448	
ITEM 29		0	
TOTAL MES DE DICIEMBRE			2.407.376
SALDO DICIEMBRE 2008			0